# 苍南县公安监管中心土地勘测定界图

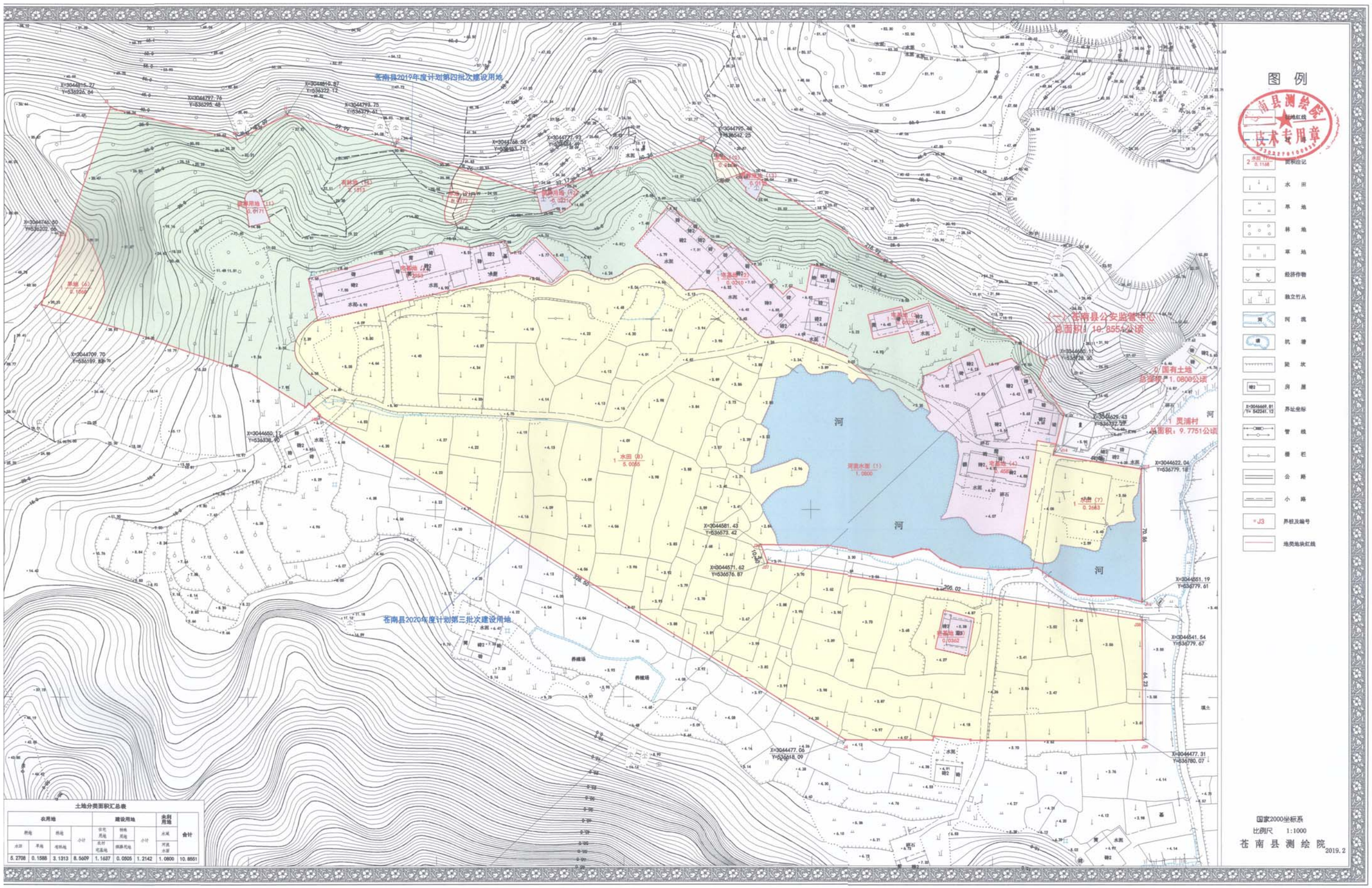


土地分类面积汇总表

| 农用地 | | | | 建设用地 | | | | 未利用地 | 合计 |
|---|---|---|---|---|---|---|---|---|---|
| 耕地 | | 园地 | 小计 | 住宅用地 | 特殊用地 | 小计 | | 水域 | |
| 水田 | 旱地 | 可调园地 | | 农村宅基地 | 铁路用地 | | | 河流水面 | |
| 5.2708 | 0.1585 | 3.1313 | 8.5605 | 1.1637 | 0.0505 | 1.2142 | 1.0800 | 10.8551 | |

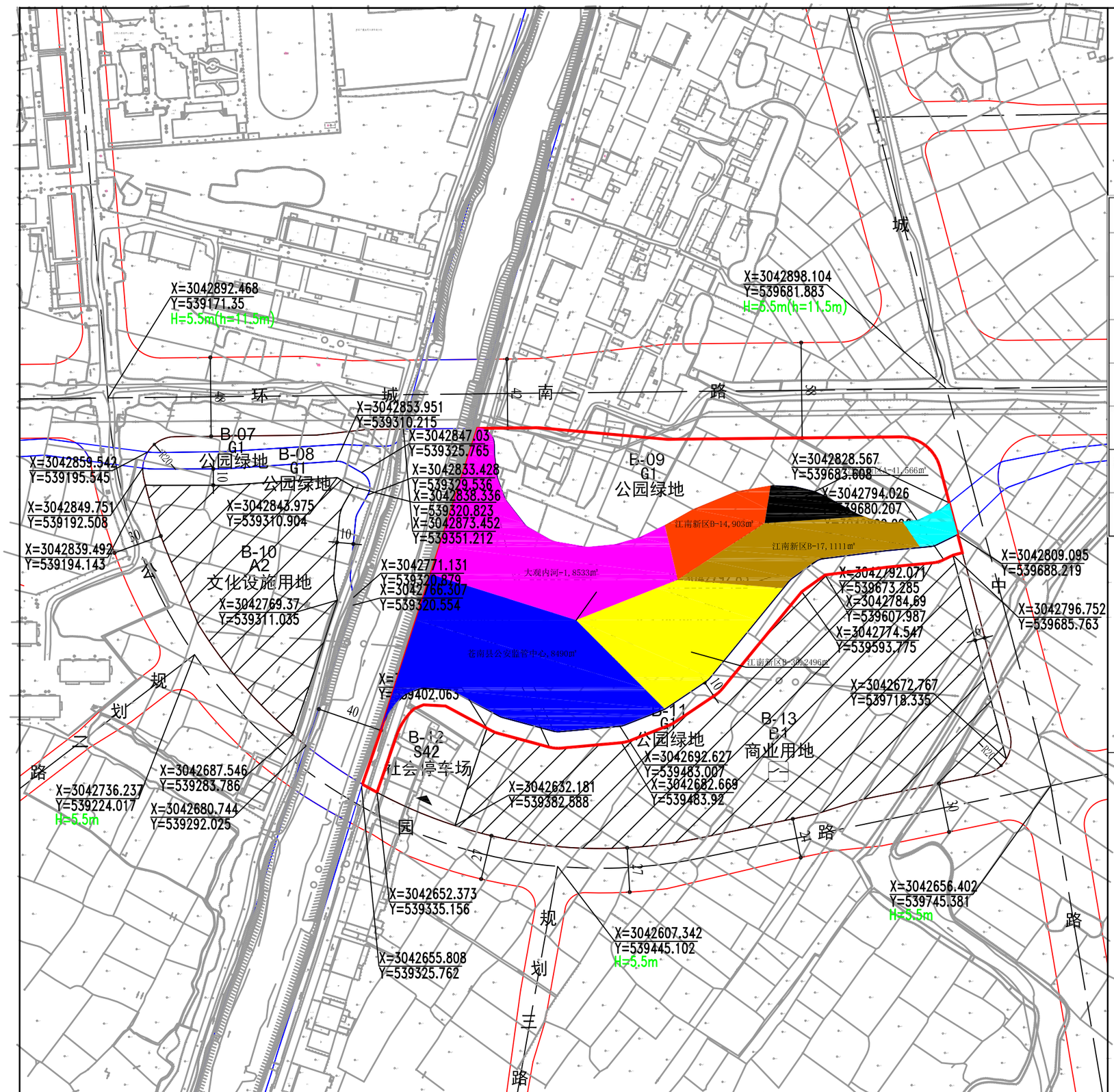


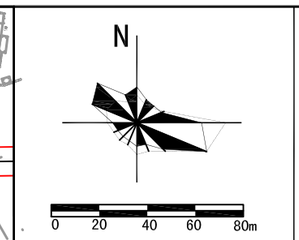


地块位置示意图

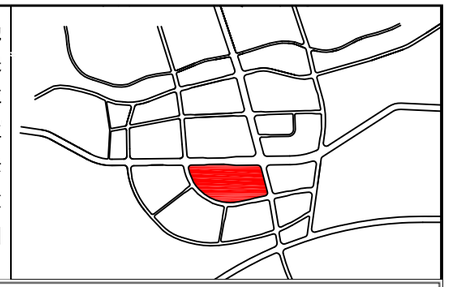

**规划中心湖一期工程水域占补平衡情况表**

| 名称 | 水域类型 | 占用水域面积（m²） | 占补平衡后规划中心湖一期工程剩余水域面积（m²） | 备注 |
|---|---|---|---|---|
| 大观内河-1 | 河流 | 8533 | 13669.1 | |
| 江南新区 B-17地块项目 | 河流 | 1111 | 12558.1 | 已审批 |
| 江南新区 A-41地块项目 | 河流 | 566 | 11992.1 | 已审批 |
| 江南新区 B-14地块项目 | 河流 | 903 | 11089.1 | 已审批 |
| 苍南县灵溪镇江南新区 B-30地块拆迁安置小区项目 | 河流 | 2496 | 8593.1 | 已审批 |
| 苍南县公安监管中心项目 | 河流 | 8490 | 103.1 | 本次审批 |

1、图中坐标系为温州独立坐标系，高程系统为黄海高程系统，尺寸标注单位为米。

图例

- 地块边界
- 地块编号
- 规划道路控制点坐标
- 半径标注
- 宽度标注
- 平交口道路控制点标高
- 立交口道路控制点标高
- 低多层建筑后退线
- 车行出入口
- 禁止开口路段
- 河流
- 道路
- 10KV开闭所
- 大观内河-1补偿水域面积
- 江南新区B-14地块项目补偿水域面积
- 苍南县灵溪镇江南新区B-30地块拆迁安置小区项目补偿水域面积
- 江南新区B-17地块项目补偿水域面积
- 江南新区A-41地块项目补偿水域面积
- 苍南县公安局监测中心项目补偿水域面积
- 富裕水域面积

# 附图六　中心湖补偿情况图

分图则